

**ОБЩЕСТВО С ОГРАНИЧЕННОЙ ОТВЕТСТВЕННОСТЬЮ  
«ПРОЕКТАВТОМОСТ»**

**Реконструкция автомобильной дороги Н-5803  
«Маралиха – Маральи Рожки – Малая Маралиха»  
с мостом через р. Полушиха на км 16+100  
в Чарышском районе**

**ДОКУМЕНТАЦИЯ ПО ПЛАНИРОВКИ ТЕРРИТОРИИ**

**Проект межевания территории**

**ОСНОВНАЯ (УТВЕРЖДАЕМАЯ) ЧАСТЬ**

**08172000003230199230001–ПМТ**

**Том 3**

**Директор**






**Д.М. Серов**

2024г

|                |  |
|----------------|--|
| Инва.№подл.    |  |
| Подпись и дата |  |
| Взам.инв.№     |  |
| Согласовано    |  |

| Обозначение                        | Наименование   | Стр. |
|------------------------------------|--|------|
| 0817200000323019<br>9230001-ПМТ.С  | Содержание   | 2    |
| 0817200000323019<br>9230001-ПМТ ПЗ | Пояснительная записка  | 3    |
| 0817200000323019<br>9230001-ПМТ1   | Чертеж межевания территории М1:500   | 9    |
| 0817200000323019<br>9230001-ПМТ2   | Чертеж образуемых земельных участков М1:500  | 10   |
| 0817200000323019<br>9230001-ПМТ3   | Схема устанавливаемых публичных сервитутов с целью проведения строительных работ (временный отвод - устанавливается на время СТРОИТЕЛЬСТВА) М1:500       | 11   |
| 0817200000323019<br>9230001-ПМТ4   | Перечень и сведения о площади земельных участков, частей земельных участков, необходимых для размещения и строительства автомобильной дороги             | 12   |
| 0817200000323019<br>9230001-ПМТ5   | Перечень координат характерных точек красных линий   | 13   |
| 0817200000323019<br>9230001-ПМТ6   | Перечень координат части земельного участка  | 14   |
| 0817200000323019<br>9230001-ПМТ7   | Перечень и сведения о площади частей земельных участков, на которых планируется установить публичный сервитут с целью проведения строительных работ      | 15   |
| 0817200000323019<br>9230001-ПМТ8   | Перечень координат устанавливаемых публичных сервитутов с целью проведения строительных работ (временный отвод – устанавливается на время СТРОИТЕЛЬСТВА) | 16   |
| 0817200000323019<br>9230001-ПМТ9   | Перечень координат характерных точек границ территории, применительно к которой осуществляется подготовка проекта межевания                              | 17   |

|               |                |              |
|---------------|----------------|--------------|
| Инов. № подл. | Подпись и дата | Взам. инв. № |
|               |                |              |

|  |          |      |       |   |       |        |      |        |
|--|----------|------|-------|---|-------|--------|------|--------|
| 08172000003230199230001-ПМТ.С                                  |          |      |       |   |       |        |      |        |
| Изм.   | Кол.уч   | Лист | № док | Подпись   | Дата  |        |      |        |
| Составил   | Браун    |      |       |  | 11.23 |        |      |        |
| Проверил   | Логонова |      |       |  | 11.23 |        |      |        |
| ГИП  | Попов    |      |       |  | 11.23 |        |      |        |
|  |          |      |       |   |       |        |      |        |
|  |          |      |       |   |       |        |      |        |
| <b>Содержание документов по межеванию территории<br/>Том 3</b> |          |      |       |   |       | Стадия | Лист | Листов |
|  |          |      |       |   |       | П      | 1    | 1      |
| <b>ООО<br/>«Проектавтомост»</b>                                |          |      |       |   |       |        |      |        |
|  |          |      |       |   |       |        |      |        |

# ПОЯСНИТЕЛЬНАЯ ЗАПИСКА




## Проекта межевания территории по объекту

**Наименование объекта: «Реконструкция автомобильной дороги Н-5803 «Маралиха – Маральи Рожки – Малая Маралиха» с мостом через р. Полушиха на км 16+100 в Чарышском районе»**

### 1. Перечень нормативных, правовых актов, являющихся основанием для разработки проектной документации по планировке территории:

Проект межевания территории разрабатывается на основе:

- Градостроительного кодекса Российской Федерации от 29 декабря 2004 года № 190-ФЗ;
- Земельного кодекса Российской Федерации от 25 декабря 2001 года № 136-ФЗ;
- Федерального закона от 17 ноября 1995 года № 169-ФЗ «Об архитектурной деятельности в Российской Федерации»;
- Постановления Правительства Российской Федерации от 5 марта 2007 года № 145 «О порядке организации и проведения государственной экспертизы проектной документации и результатов инженерных изысканий»;
- Постановления Правительства Российской Федерации от 16 февраля 2008 года № 87 «О составе разделов проектной документации и требованиях к их содержанию»;
- СНиП 2.07.01-89 «Градостроительство. Планировка и застройка городских и сельских поселений»;
- РДС 30-201-98 «Инструкция о порядке проектирования и установления красных линий в городах и других поселениях Российской Федерации»;
- ГОСТ Р 21.1101-2020 «Система проектной документации для строительства. Основные требования к проектной и рабочей документации»;
- Постановление Администрации Алтайского края №485 от 30.11.2015г. «Об утверждении схемы территориального планирования Алтайского края»;
- Постановление Администрации Алтайского края №129 от 09.04.2015г. «Об утверждении нормативов градостроительного проектирования Алтайского края»;
- Постановление Администрации Алтайского края № 377 от 11.11.2016г. «О внесении изменений в Постановление Администрации Алтайского края № 129 от 09.04.2015г.»;
- Правила землепользования и застройки муниципального образования муниципального образования муниципальный округ Чарышский район Алтайского края (Решение Совета депутатов муниципального округа Чарышский район Алтайского края №4 от 29.03.2024 г.);
- Генеральный план муниципального образования муниципального образования муниципальный округ Чарышский район Алтайского края (Решение Совета депутатов муниципального округа Чарышский район Алтайского края №3 от 04.04.2024).
- Схема территориального планирования застройки муниципального образования муниципального образования муниципальный округ Чарышский район Алтайского края (Решение Совета депутатов муниципального округа Чарышский район Алтайского края №8 от 13.03.2009 г.)
- Сведения единого государственного реестра недвижимости: кадастровые планы территории 22:58:000000, 22:58:030101.

|        |                |              |                                  |          |   |       |                       |                         |      |        |
|--------|----------------|--------------|----------------------------------|----------|---|-------|-----------------------|-------------------------|------|--------|
| Изн. № | Подпись и дата | Взам. инв. № | 08172000003230171560001 - ПМТ ПЗ |          |   |       |                       |                         |      |        |
|        |                |              | Изм.                             | Кол.уч   | Лист  | № док | Подпись               | Дата                    |      |        |
|        |                |              | Разработал                       | Браун    |  | 01.24 | Пояснительная записка | Стадия                  | Лист | Листов |
|        |                |              | Проверил                         | Логинава |  | 01.24 |                       | П                       | 1    | 6      |
|        |                |              | ГИП                              | Попов    |  | 01.24 |                       | ООО<br>«Проектавтомост» |      |        |

## 2. Ключевые моменты по документам территориального планирования в рамках территории рассматриваемого объекта:

### 2.1. Ключевые моменты Схемы территориального планирования Алтайского края в области транспорта (автомобильных дорог) в рамках планировки рассматриваемого объекта.

#### Развитие транспортной инфраструктуры

Алтайский край характеризуется развитым транспортным комплексом, который включает: железнодорожный, автомобильный, внутренний водный и воздушный транспорт, что является полноценным стимулом усиления его экономической активности.

От темпов развития транспортных коммуникаций зависит развитие всех других сфер экономики региона, в особенности, промышленности и сельского хозяйства. Именно этот ключевой аспект социально-экономического положения определяет уровень и темпы развития хозяйства края, его привлекательность для внешних и внутренних инвесторов.

Ключевые места в развитии транспортной системы в долгосрочной перспективе будут занимать автомобильный и железнодорожный транспорт, при этом возрастет роль авиационного, а также воздушного транспорта.

Основными документами, определяющими развитие регионального (краевого) транспорта, являются:

- государственная программа Алтайского края «Развитие транспортной системы Алтайского края», утвержденная постановлением Правительства Алтайского края от 05.08.2021 № 295;
- «Обеспечение прав граждан и их безопасность», утвержденная постановлением Правительства Алтайского края от 08.05.2020 № 211;
- Стратегия развития автомобильных дорог Алтайского края на период до 2025года (утвержденная распоряжением Администрации Алтайского края от 30.11.2009 № 387-р).

### 2.2. Ключевые моменты Схемы территориального планирования Чарышского района в области транспорта (автомобильных дорог) в рамках планировки рассматриваемого объекта.

#### Транспортная и инженерная инфраструктура

Транспортная инфраструктура Чарышского района представлена сетью территориальных автомобильных дорог. Основной транспортной составляющей района является автомобильная дорога «Чарышское – Барнаул». Расстояние автодороги 305 км. Протяженность дорог общего пользования, находящихся на территории района, составляет 601 км, в том числе с твердым покрытием 575,68 км, краевого значения 89 км. Удельный вес автомобильных дорог с твердым покрытием в общей протяженности автомобильных дорог общего пользования составляет 95,8 %, что выше, чем в среднем по краю (87,4%). Густота дорог с твердым покрытием – 83,7 км на 1 тыс. кв. км общей площади земель, при средней по краю 88,3 км. В то же время обеспеченность населения дорогами с твердым покрытием (50,8км на 1 тыс. чел.) значительно выше, чем в среднем по краю (6,2 км). 33 На территории района расположено 44 моста, протяженность 843,8 п.м., в том числе 32 железобетонных (495,3 п. м.).

Схемой территориального планирования Российской Федерации в области федерального транспорта (железнодорожного, воздушного, морского, внутреннего водного транспорта) и автомобильных дорог федерального значения, утверждённой распоряжением Правительства РФ 19.03.2013 г. № 384-р (с изменениями, утверждёнными распоряжением Правительства РФ 08.10.2018 г. № 2159-р), предусмотрены мероприятия по реконструкции участков вышеуказанной автодороги.

Генеральными планами поселений на территории Чарышского района предусматривается строительство и реконструкция объектов транспортной инфраструктуры.

### 2.3. Основные выводы по документам территориального планирования.

Проанализировав документацию по планировке территории Чарышского района и Алтайского края в целом, в части загруженности автомобильных дорог можно сделать вывод, что реконструкция автомобильной дороги Н-5803 «Маралиха – Маральи Рожки – Малая Маралиха» с

|      |        |      |       |         |      |                                  |      |
|------|--------|------|-------|---------|------|----------------------------------|------|
|      |        |      |       |         |      | 08172000003230199230001 - ПМТ ПЗ | Лист |
|      |        |      |       |         |      |                                  | 2    |
| Изм. | Кол.уч | Лист | № док | Подпись | Дата |                                  |      |

мостом через р. Полушиха на км 16+100 в Чарышском районе, улучшит транспортную доступность в целях устойчивого развития территории.

#### **2.4. Цели и задачи документации по планировке территории в реконструкция автомобильной дороги Н-5803 «Маралиха – Маральи Рожки – Малая Маралиха» с мостом через р. Полушиха на км 16+100 в Чарышском районе:**

1. Обеспечение устойчивого развития Алтайского края в целом;
2. Обеспечение устойчивого развития Чарышского района и Алтайского края за счет увеличения транспортного потока;
3. Выделение элемента планировочной структуры (автомобильной дороги);
4. Обоснование границ территории в пределах, которой разрабатывается размещение автомобильной дороги в соответствии с транспортной инфраструктурой, устанавливаемой Генеральным планом муниципального образования муниципального образования муниципальный округ Чарышский район Алтайского края, Схематами территориального планирования Чарышского района и Алтайского края;
5. Установление зон планируемого размещения объекта капитального строительства;
6. Установление красных линий;
7. Установление земельных участков: на которых планируется разместить объект капитального строительства. Установление характеристик упомянутых земельных участков.

#### **3. Разработчик и Заказчик проектной документации.**

Инженерно-геодезические изыскания выполнялись отделом инженерных изысканий ООО «Проектавтомост» в составе комплекса изыскательских и проектных работ по объекту «Реконструкция автомобильной дороги Н-5803 «Маралиха – Маральи Рожки – Малая Маралиха» с мостом через р. Полушиха на км 16+100 в Чарышском районе».

Использована система координат МСК-22, система высот Балтийская -77.

Топографическая съемка выполнена в М 1:500, сечение рельефа через 0,5 м.

Основанием для производства комплекса работ является договора № 0817200000323019923 0001/1С от 18 января 2024 г., заключенного между ООО «ГЕОПРОФИ» и ООО «ПРОЕКТАВТОМОСТ»

Работы проводились в соответствии с утвержденным Заказчиком техническим заданием.

Основанием для производства инженерно-геодезических изысканий является техническое задание на производство инженерных изысканий, выданное главным инженером проекта.

Целью работ являлось получение необходимой и достаточной топографической информации на проведение проектных работ по объекту «Реконструкция автомобильной дороги Н-5803 «Маралиха – Маральи Рожки – Малая Маралиха» с мостом через р. Полушиха на км 16+100 в Чарышском районе».

Исполнитель работ: ООО «Проектавтомост», Алтайский край, г. Барнаул, ул. Пушкина 25, офис 203. Свидетельство СРО на проведение изыскательских работ: №СРО-И-012-24122009 от 03.03.2024 г.

#### **4. Краткая характеристика объекта**

##### **Общие сведения**

В качестве исходных данных для разработки раздела «Мероприятия по обеспечению пожарной безопасности» объекта – реконструкция автомобильной дороги Н-5803 «Маралиха – Маральи Рожки – Малая Маралиха» с мостом через р. Полушиха на км 16+100 в Чарышском районе использована проектная документация, разработанная ООО «Проектавтомост», а именно: Раздел 1 «Пояснительная записка».

|      |        |      |       |         |      |                                  |      |
|------|--------|------|-------|---------|------|----------------------------------|------|
|      |        |      |       |         |      | 08172000003230199230001 - ПМТ ПЗ | Лист |
|      |        |      |       |         |      |                                  | 3    |
| Изм. | Кол.уч | Лист | № док | Подпись | Дата |                                  |      |

Проектируемый мост через р. Полушиха расположен в Чарышском районе Алтайского края на км 16+100 автомобильной дороги Н-5803 «Маралиха – Маральи Рожки – Малая Маралиха». Начало участка реконструкции ПК0+00 принято на км 16+050 автомобильной дороги Н-5803 «Маралиха - Маральи Рожки - Малая Маралиха». Конец участка реконструкции ПК1+03 соответствует км 16+153 автомобильной дороги Н-5803 «Маралиха - Маральи Рожки - Малая Маралиха».

### **5. Основные положения проекта межевания территории**

Проект межевания территории разработан в соответствии с требованиями ст. 43 Градостроительного кодекса Российской Федерации.

Элемент планировочной структуры (автомобильная дорога) установлен в проекте планировки территории на объект «Реконструкция автомобильной дороги Н-5803 «Маралиха – Маральи Рожки – Малая Маралиха» с мостом через р. Полушиха на км 16+100 в Чарышском районе».

Линейный объект - Н-5803 «Маралиха – Маральи Рожки – Малая Маралиха» с мостом через р. Полушиха на км 16+100 в Чарышском районе» предназначен для организации транспортных связей муниципального значения, расположен на землях промышленности, энергетики, транспорта, связи, радиовещания, телевидения, информатики, земли для обеспечения космической деятельности, земли обороны, безопасности и земли иного специального назначения.

В связи с разработкой планировочного решения, а также в связи с проведенными инженерными изысканиями, выявили необходимость в дополнительном отводе земельных участков, на которых будут размещены конструктивы автомобильной дороги.

Иными словами, установленная красная линия в проекте планировки территории, приводит к необходимости дополнительного отвода земельных участков, которые будут отнесены к территории общего пользования, а также земельных участков (частей земельных участков), которые необходимы для проведения строительных работ при реконструкции объекта: «Реконструкция автомобильной дороги Н-5803 «Маралиха – Маральи Рожки – Малая Маралиха» с мостом через р. Полушиха на км 16+100 в Чарышском районе».

При подготовке проекта межевания территории установлен перечень образуемых земельных участков, которые будут отнесены к территориям общего пользования

В соответствии с установленной красной линией проектом планировки территории объекта «Реконструкция автомобильной дороги Н-5803 «Маралиха – Маральи Рожки – Малая Маралиха» с мостом через р. Полушиха на км 16+100 в Чарышском районе», выявлены земельные участки, которые будут отнесены к территориям общего пользования или к имуществу общего пользования.

Относительно земель государственной собственности, не прошедшей разграничение:

1. которые необходимы использовать на время строительства, планируется использовать в соответствии с Земельным кодексом РФ Главой V.7. для установления публичного сервитута в отдельных целях;

2. Согласно кадастровым планам территории, схемы расположения земельных участков, срок действия которой не истек, утвержденные для предоставления земельных участков третьим лицам для иных целей, отличающихся от цели реконструкции автомобильной дороги Н-5803 «Маралиха – Маральи Рожки – Малая Маралиха» с мостом через р. Полушиха на км 16+100 в Чарышском районе» применительно к территории, в границах которой предусматривается использование земель - отсутствуют.

Согласно ст. 36 Градостроительного кодекса РФ, действие градостроительного регламента, не распространяется на земельные участки, предназначенные для размещения линейных объектов и (или) занятые линейными объектами.

Для линейных объектов отсутствует градостроительный регламент, а соответственно максимальные и минимальные размеры земельных участков, поэтому максимальные и минимальные размеры для земельных участков, предназначенных для размещения линейного объекта, в проекте межевания территории не приведены.

Что касается параметров размещения самого объекта капитального строительства, данные

|      |        |      |       |         |      |  |                                 |      |
|------|--------|------|-------|---------|------|--|---------------------------------|------|
|      |        |      |       |         |      |  | 0817200003230199230001 - ПМТ ПЗ | Лист |
|      |        |      |       |         |      |  |                                 | 4    |
| Изм. | Кол.уч | Лист | № док | Подпись | Дата |  |                                 |      |

вопросы освещены в проекте планировки территории.

**6. Перечень земель для целей проведения строительства автомобильной дороги. Перечень земельных участков, на которых планируется разместить или на которых размещен объект капитального строительства. Каталоги координат.**

В составе проекта межевания территории в текстовой части разработаны следующие разделы:

1. Перечень и сведения о площади образуемых земельных участков, в том числе возможные способы их образования.

В данном перечне отображены все участки постоянного отвода, на котором планируется разместить конструктивы автомобильной дороги, ограниченные красными линиями, утвержденными в проекте планировки территории, и которые будут отнесены к территории общего пользования

2. Приведен Каталог координат образуемых земельных участков, которые будут отнесены к территориям общего пользования, в котором представлены характерные поворотные точки образуемых земельных участков в системе координат МСК-22;

3. Приведен Каталог координат образуемых земельных участков, образуемых частей земельных участков, на которых планируется производить строительные работы по сооружению линейного объекта, в котором представлены характерные поворотные точки образуемых земельных участков в системе координат МСК-22;

4. Характеристики образуемых земельных участков

В данном текстовом разделе указаны все характеристики формируемых земельных участков, необходимые для постановки на кадастровый учет: категория земель, вид разрешенного использования, местоположение, площади

5. В соответствии со ст.10.1 ФЗ от 24.07.2007 № 221 «О государственном кадастре недвижимости» для внесения сведений утвержденного проекта межевания территории в государственный кадастр недвижимости в составе проекта межевания территории приведен Каталог координат красной линии.

**7. Реестровые ошибки**

В соответствии с Письмом Минэкономразвития РФ от 25.06.2015 № ОГ-Д23-8758 в случае, если при разработке проекта межевания территории в отношении линейного сооружения выявлена реестровая ошибка в местоположении земельного участка, который попадает в зону планируемого размещения линейного сооружения, тогда как, по сведениям государственного кадастра недвижимости, он не попадает в зону планируемого размещения линейного сооружения, целесообразно в проекте межевания территории указать правильные сведения (все земельные участки, которые попадают в зону планируемого размещения линейного сооружения) (в дальнейшем имеющиеся несоответствия, могут быть устранены в порядке исправления реестровой ошибки...). При этом, как представляется, в текстовой части проекта межевания территории – в пояснительной записке – следует дать соответствующие пояснения.

В процессе выполнения работ по подготовке документации по планировке территории по объекту: Реконструкция автомобильной дороги Н-5803 «Маралиха - Маральи Рожки - Малая Маралиха» с мостом через р. Полушиха на км 16+100 в Чарышском районе выявлено, что в соответствии со сведениями ЕГРН из полосы отвода не было исключено русло реки. Автомобильная дорога Н-5803 «Маралиха - Маральи Рожки - Малая Маралиха» на км 16+100 пересекает р. Полушиха, при этом при образовании уточняемого земельного участка с кадастровым номером 22:58:000000:795 в 2023 году не было учтено данное пересечение с руслом реки. В месте пересечения с рекой не был сделан разрыв полосы отвода. Для исправления данной реестровой ошибки был подготовлен межевой план.

**8. Зоны действия публичных сервитутов**

В рамках реализации объекта «Реконструкция автомобильной дороги Н-5803 «Маралиха – Маральи Рожки – Малая Маралиха» с мостом через р. Полушиха на км 16+100 в Чарышском

|      |        |      |       |         |      |  |  |  |                                  |      |
|------|--------|------|-------|---------|------|--|--|--|----------------------------------|------|
|      |        |      |       |         |      |  |  |  | 08172000003230199230001 - ПМТ ПЗ | Лист |
|      |        |      |       |         |      |  |  |  |                                  | 5    |
| Изм. | Кол.уч | Лист | № док | Подпись | Дата |  |  |  |                                  |      |

районе» проектом межевания территории предусмотрено установление публичного сервитута для проведения строительных работ (временный отвод) в соответствии с ч.2 ст. 39.37 Земельного кодекса РФ (устанавливается на время СТРОИТЕЛЬСТВА).

Установленные публичные сервитуты на данной территории отсутствуют.

В соответствии с кадастровыми планами территории в государственном кадастре недвижимости отсутствуют сведения о существующих (на момент разработки проекта межевания территории) обременениях земельных участков в пределах границы зоны планируемого размещения объекта.

## 9. Территории объектов культурного наследия

Согласно схеме территориального планирования Чарышского района Алтайского края объекты культурного наследия на данной территории отсутствуют.

## 10. Зоны с особыми условиями использования территории

В соответствии со ст. 1 Градостроительного кодекса Российской Федерации зонами с особыми условиями использования территории являются охранные, санитарно-защитные зоны, зоны охраны объектов культурного наследия, водоохранные зоны, зоны затопления, подтопления, зоны санитарной охраны источников питьевого и хозяйственно-бытового водоснабжения, зоны охраняемых объектов, иные зоны, устанавливаемые в соответствии с законодательством Российской Федерации.

Все ближайшие охранные зоны относительно зоны планируемого размещения объекта отражены в таблице 1.

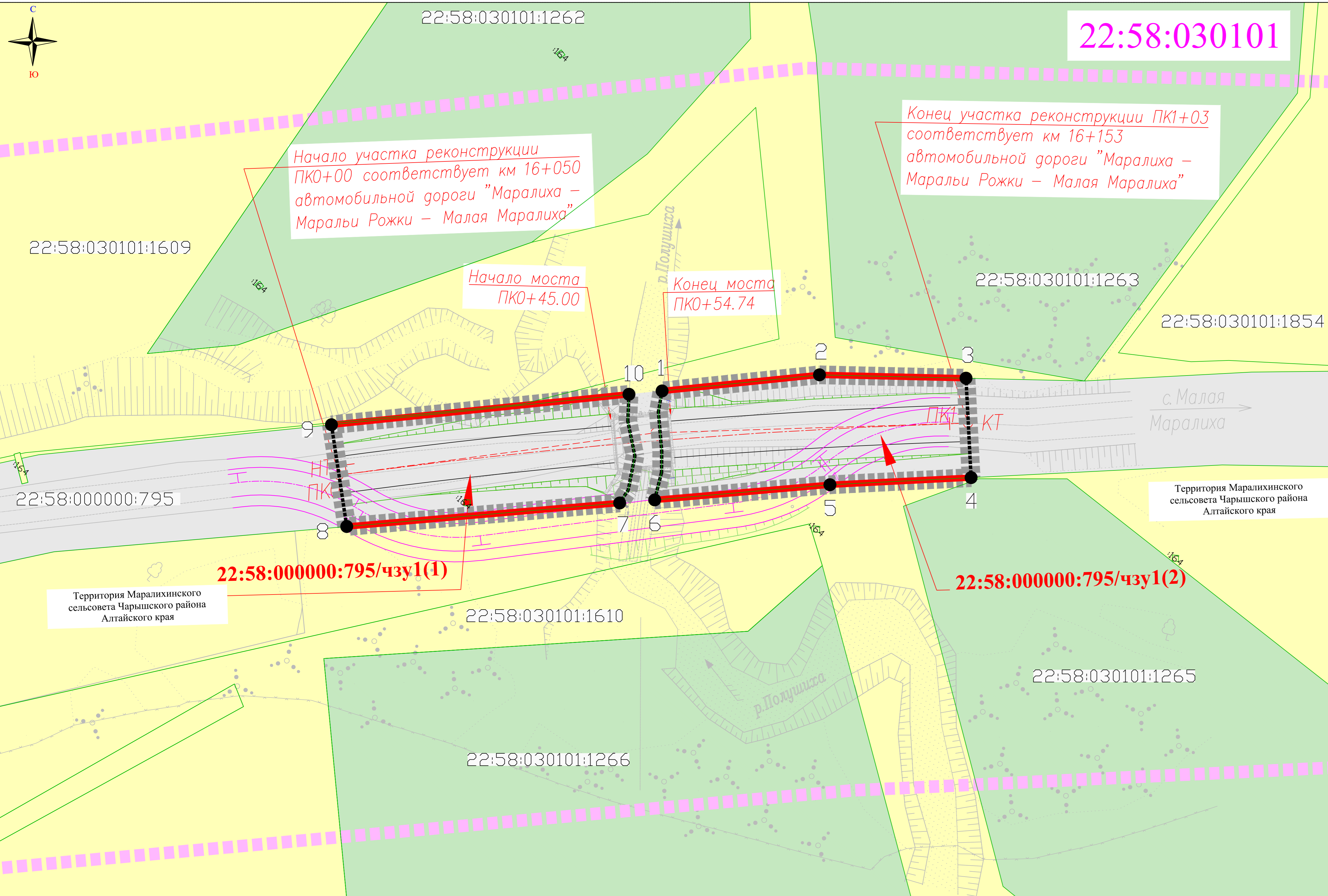
Таблица 1. Перечень существующих ближайших охранных зон относительно зоны планируемого размещения объекта

| п/п | Наименование зоны  | Нормативно правовой акт, в соответствии с которым установлены особые условия использования территории                 |
|-----|--|---|
| 1   | Зона с особыми условиями использования территорий (охранная зона) воздушной линии электропередачи ВЛ 10 кВ Л-13-12 в составе электросетевого комплекса № ЮС-8 «Чарышский» филиала ОАО «Алтайэнерго» Южные электрические сети (учетный номер 22.58.2.4) | Ограничения использования земель установлены в соответствии с Постановлением Правительства РФ от 09.06.1995 г. № 578  |
| 2   | Придорожная полоса автомобильной дороги общего пользования регионального или межмуниципального значения "Маралиха - Маральи Рожки - Малая Маралиха"(реестровый номер 22:58-6.688)  | Ограничения использования земель установлены в соответствии с Постановлением Правительства РФ от 01.12.1998 г. № 1420 |

Перечисленные охранные зоны никоим образом не мешают реализации объекта «Реконструкция автомобильной дороги Н-5803 «Маралиха – Маральи Рожки – Малая Маралиха» с мостом через р. Полушиха на км 16+100 в Чарышском районе», а также размещение сооружения, не нарушит сохранность указанных охранных зон; проектом планировки территории предусмотрены мероприятия по охране окружающей среды.

|      |         |      |       |         |      |  |                                  |      |
|------|---------|------|-------|---------|------|--|----------------------------------|------|
|      |         |      |       |         |      |  | 08172000003230199230001 - ПМТ ПЗ | Лист |
|      |         |      |       |         |      |  |                                  | 6    |
| Изм. | Кол.уч. | Лист | № док | Подпись | Дата |  |                                  |      |





22:58:030101

Начало участка реконструкции ПК0+00 соответствует км 16+050 автомобильной дороги "Маралиха – Маральи Рожки – Малая Маралиха"

Конец участка реконструкции ПК1+03 соответствует км 16+153 автомобильной дороги "Маралиха – Маральи Рожки – Малая Маралиха"

Начало моста ПК0+45.00

Конец моста ПК0+54.74

Территория Маралихинского сельсовета Чарышского района Алтайского края

Территория Маралихинского сельсовета Чарышского района Алтайского края

22:58:000000:795/чзу1(2)

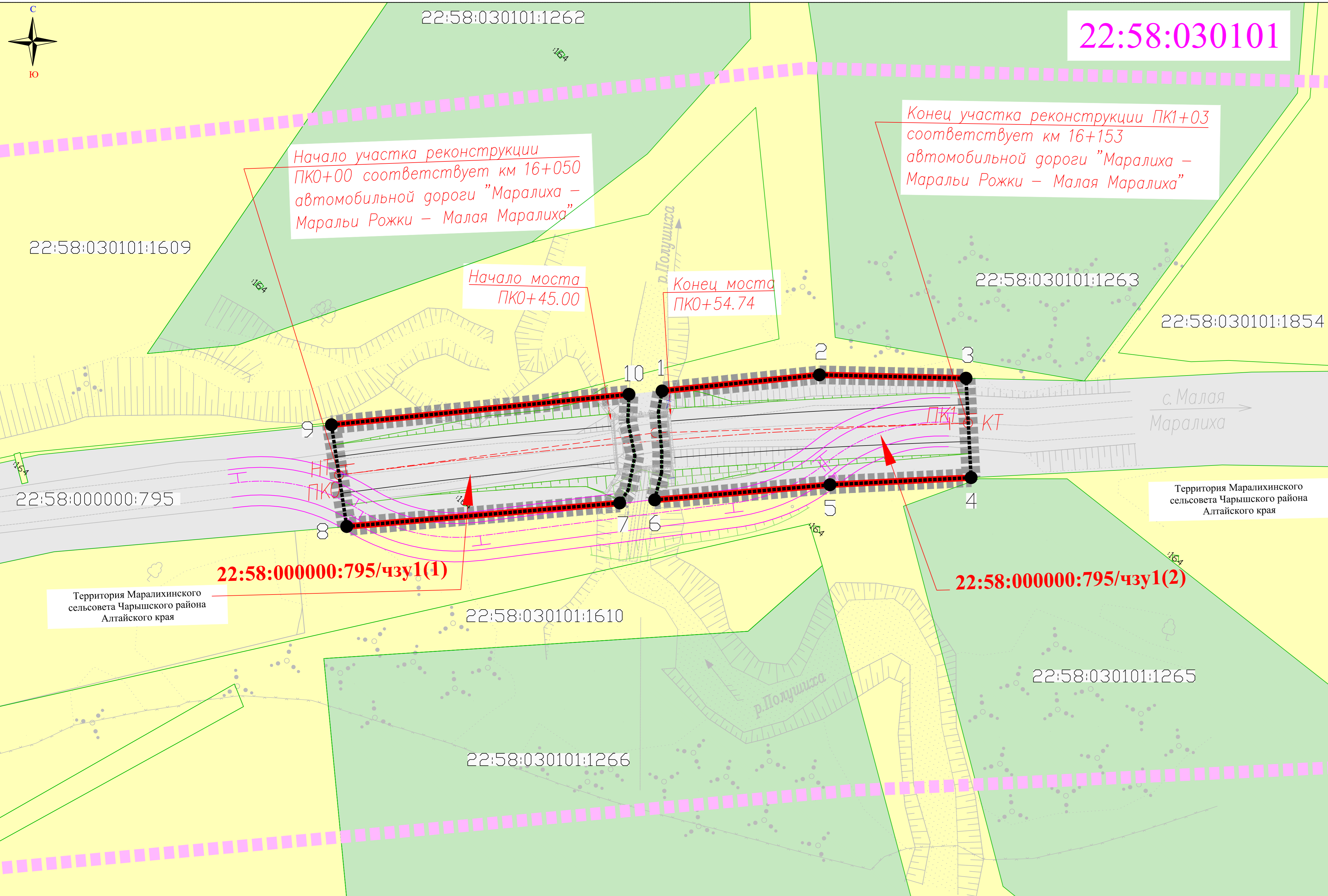
22:58:000000:795/чзу1(1)

- УСЛОВНЫЕ ОБОЗНАЧЕНИЯ:
- земли промышленности, энергетики, транспорта, связи, радиовещания, телевидения, информатики, земли для обеспечения космической деятельности, земли обороны, безопасности и земли иного специального назначения;
  - земли сельскохозяйственного назначения;
  - земли лесного фонда;
  - топография местности;
  - проектные структурные линии;
  - граница земельного участка, образуемого для размещения на нем конструктивных элементов автомобильной дороги;
  - граница зоны планируемого размещения линейного объекта;
  - граница территории, в отношении которой осуществляется подготовка проекта планировки территории;
  - номер кадастрового квартала;
  - проектная ось автомобильной дороги
  - характерные поворотные точки красной линии
  - границы существующих земельных участков, учтенных в Едином государственном реестре недвижимости;
  - кадастровый номер земельного участка;
  - условный номер земельного участка, на котором планируется разместить конструктивные элементы автомобильной дороги Н-5803 "Маралиха-Маральи Рожки-Малая Маралиха" с мостом через р.Полушха на км 16+100 в Чарышском районе
  - красная линия

ПРИМЕЧАНИЕ:  
 1. Система высот Балтийская 1977 г.;  
 2. Система координат - МСК-22;  
 3. Зона планируемого размещения объектов дорожного сервиса, иных зданий и сооружений необходимых для содержания автомобильной дороги проектом не предусмотрена;  
 4. Границы территорий объектов культурного наследия отсутствуют;  
 5. Границы публичных сервитутов отсутствуют;  
 6. Существующие (ранее установленные в соответствии с законодательством Российской Федерации) и отменяемые красные линии - отсутствуют.

|  |          |      |        |                 |       |
|--|----------|------|--------|-----------------|-------|
| 08172000003230199230001 – ПМТ 1  |          |      |        |                 |       |
| "Реконструкция автомобильной дороги Н-5803 "Маралиха-Маральи Рожки-Малая Маралиха" с мостом через р.Полушха на км 16+100 в Чарышском районе" |          |      |        |                 |       |
| Изм.   | Код уч.  | Лист | № док. | Подпись         | Дата  |
| Составил   | Браун    |      |        |                 | 01.24 |
| Проверил   | Логинова |      |        |                 | 01.24 |
| ГИП  | Попов    |      |        |                 | 01.24 |
| Проект межевания территории  |          |      |        | Стадия          | Лист  |
|  |          |      |        | П               | 1     |
| Чертеж межевания территории М:500  |          |      |        | 000             |       |
|  |          |      |        | "ПроектАвтомот" |       |

Согласовано  
 Виз. инт. И  
 Подпись и дата  
 Инт. И. Подп.



22:58:030101

Начало участка реконструкции  
ПК0+00 соответствует км 16+050  
автомобильной дороги "Маралиха –  
Маральи Рожки – Малая Маралиха"

Конец участка реконструкции  
ПК1+03  
соответствует км 16+153  
автомобильной дороги "Маралиха –  
Маральи Рожки – Малая Маралиха"

Начало моста  
ПК0+45.00

Конец моста  
ПК0+54.74

с. Малая  
Маралиха

Территория Маралихинского  
сельсовета Чарышского района  
Алтайского края

22:58:000000:795/чзу1(1)

22:58:000000:795/чзу1(2)

Территория Маралихинского  
сельсовета Чарышского района  
Алтайского края

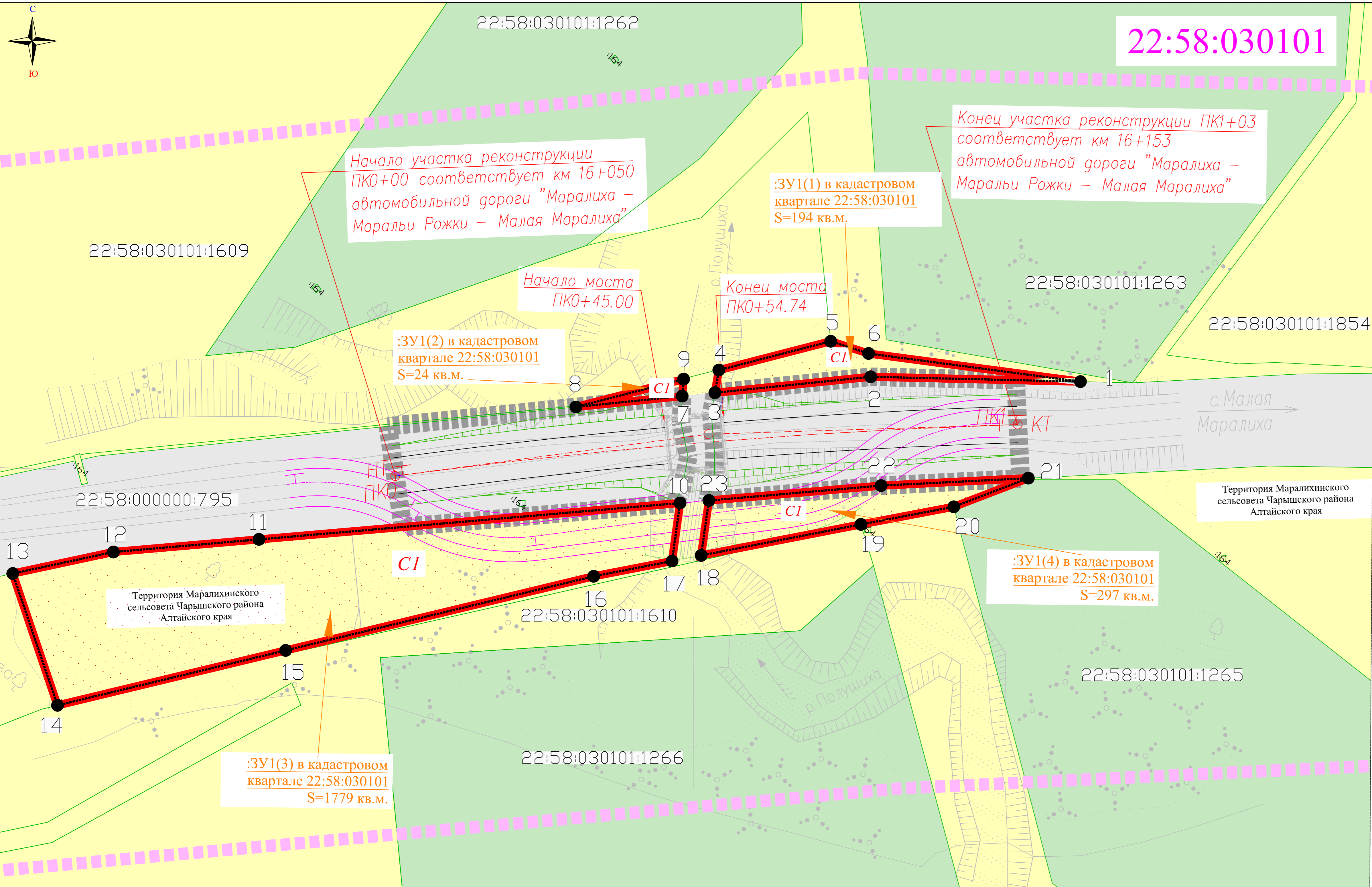
УСЛОВНЫЕ ОБОЗНАЧЕНИЯ:

- земли промышленности, энергетики, транспорта, связи, радиовещания, телевидения, информатики, земли для обеспечения космической деятельности, земли обороны, безопасности и земли иного специального назначения;
- земли сельскохозяйственного назначения;
- земли лесного фонда;
- топография местности;
- проектные структурные линии;
- граница земельного участка, образуемого для размещения на нем конструктивных элементов автомобильной дороги;
- граница зоны планируемого размещения линейного объекта;
- граница территории, в отношении которой осуществляется подготовка проекта планировки территории;
- номер кадастрового квартала;
- проектная ось автомобильной дороги
- точки поворота образуемого земельного участка, на котором планируется разместить конструктивные элементы автомобильной дороги
- границы существующих земельных участков, учтенных в Едином государственном реестре недвижимости;
- 22:58:030101:1263 - кадастровый номер земельного участка;
- 22:58:000000:795/чзу1 - условный номер земельного участка, на котором планируется разместить конструктивные элементы автомобильной дороги Н-5803 "Маралиха-Маральи Рожки-Малая Маралиха" с мостом через р.Полушха на км 16+100 в Чарышском районе
- красная линия

ПРИМЕЧАНИЕ:  
1. Система высот Балтийская 1977 г.;  
2. Система координат - МСК-22;  
3. Зона планируемого размещения объектов дорожного сервиса, иных зданий и сооружений необходимых для содержания автомобильной дороги проектом не предусмотрена;  
4. Границы территорий объектов культурного наследия отсутствуют;  
5. Границы публичных сервитутов отсутствуют;  
6. Существующие (ранее установленные в соответствии с законодательством Российской Федерации) и отменяемые красные линии - отсутствуют.

|  |          |      |        |                  |       |
|--|----------|------|--------|------------------|-------|
| 08172000003230199230001-ПМТ 2  |          |      |        |                  |       |
| "Реконструкция автомобильной дороги Н-5803<br>"Маралиха-Маральи Рожки-Малая Маралиха" с мостом<br>через р.Полушха на км 16+100 в Чарышском районе" |          |      |        |                  |       |
| Изм.   | Код уч.  | Лист | № док. | Подпись          | Дата  |
| Составил   | Браун    |      |        |                  | 01.24 |
| Проверил   | Логинова |      |        |                  | 01.24 |
| ГИП  | Попов    |      |        |                  | 01.24 |
| Проект межевания территории  |          |      |        | Стадия           | Лист  |
|  |          |      |        | П                | 1     |
| Чертеж образуемых земельных участков   |          |      |        | 000              |       |
| М: 500   |          |      |        | "Проектавтомост" |       |

Согласовано  
Виз. и дат. И  
Получено и дата  
Изд. и дата



УСЛОВНЫЕ ОБОЗНАЧЕНИЯ:

- земли промышленности, энергетики, транспорта, связи, радиовещания, телевидения, информатики, земли для обеспечения космической деятельности, земли обороны, безопасности и земли иного специального назначения;
- земли сельскохозяйственного назначения;
- земли лесного фонда;
- топография местности;
- проектные структурные линии;
- граница земельного участка, образуемого для размещения на нем конструктивных элементов автомобильной дороги;
- граница зоны планируемого размещения линейного объекта;
- граница территории, в отношении которой осуществляется подготовка проекта планировки территории;
- номер кадастрового квартала;
- проектная ось автомобильной дороги
- точки поворота образуемого земельного участка, на котором планируется разместить конструктивные элементы автомобильной дороги
- границы существующих земельных участков, учтенных в Едином государственном реестре недвижимости;
- 22:58:030101:1263 - кадастровый номер земельного участка;
- красная линия

ПУБЛИЧНЫЕ СЕРВИТУТЫ:

- I. Устанавливаемый публичный сервитут с целью проведения строительных работ "Реконструкция автомобильной дороги Н-5803 "Маралиха-Маралы Рожки-Малая Маралиха" с мостом через р.Полушуха на км 16+100 в Чарышском районе" в соответствии с ч.2 ст. 39.37 Земельного кодекса РФ (устанавливается на время СТРОИТЕЛЬСТВА)
- I.1. Устанавливаемый публичный сервитут с целью размещения площадок для складирования строительных и иных материалов
- устанавливаемый публичный сервитут с целью строительства линейного объекта;
  - граница части земельных участков на которых планируется установление публичных сервитутов с целью проведения строительных работ;
  - характерные поворотные точки границ устанавливаемого публичного сервитута с целью проведения строительных работ;
  - обозначение части земельного участка, на которой планируется установить публичный сервитут с целью проведения строительных работ (с указанием номера контура при наличии, с указанием площади контура)

- ПРИМЕЧАНИЕ:**
1. Система высот Балтийская 1977 г.;
  2. Система координат - МСК-22;
  3. Зона планируемого размещения объектов дорожного сервиса, иных зданий и сооружений необходимых для содержания автомобильной дороги проектом не предусмотрена;
  4. Границы территорий объектов культурного наследия отсутствуют;
  5. Границы публичных сервитутов отсутствуют;
  6. Существующие (границы установленные в соответствии с законодательством Российской Федерации) и отменяемые красные линии - отсутствуют.


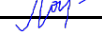
|   |          |      |        |         |                        |
|---|----------|------|--------|---------|------------------------|
| 0817200000.3230199230001-ПМТ 3  |          |      |        |         |                        |
| "Реконструкция автомобильной дороги Н-5803 "Маралиха-Маралы Рожки-Малая Маралиха" с мостом через р.Полушуха на км 16+100 в Чарышском районе"      |          |      |        |         |                        |
| Изм.  | Код уч.  | Лист | № док. | Подпись | Дата                   |
| Составил  | Браун    |      |        |         | 01.24                  |
| Проверил  | Логинова |      |        |         | 01.24                  |
| ГИП   | Попов    |      |        |         | 01.24                  |
|   |          |      |        | Стадия  | Лист                   |
|   |          |      |        | П       | 1                      |
|   |          |      |        | Листов  | 1                      |
| Схема устанавливаемых публичных сервитутов с целью проведения строительных работ (временный отвод - устанавливается на время СТРОИТЕЛЬСТВА) М:500 |          |      |        |         | 000<br>"ПроектАвтомот" |

Согласовано  
Взв. инт. И  
Получено и дата  
Инт. И. подг.

|              |                |              |
|--------------|----------------|--------------|
| Инв. № подл. | Подпись и дата | Взам. инв. № |
|--------------|----------------|--------------|

**Перечень и сведения о площади земельных участков, частей земельных участков, необходимых для размещения и строительства автомобильной дороги**

| Исходный кадастровый номер  | Категория земель                       | Собственник                                       | Землепользователь   | Постоянный отвод                            |                | Временный отвод |   | Обозначение земельного участка на Планах формируемых земельных участков, предназначенных для размещения объектов капитального строительства регионального значения |
|---|--|---|---------------------|---|----------------|-----------------|---|--|
|   |  |   |                     | Обозначение формируемого земельного участка | Площадь, кв.м. | Площадь, кв.м.  | Обозначение формируемого земельного участка |  |
| Постоянный отвод  |  |   |                     |   |                |                 |   |  |
| 22:58:000000:795  | Земли промышленности                   | Субъект РФ -Алтайский край                        | КГКУ «АлтайАвтодор» | 22:58:000000:795/чзу1                       | 1699           | -               | -   | Существующий постоянный отвод – автомобильная дорога. Образование земельного участка не требуется  |
| Временный отвод   |  |   |                     |   |                |                 |   |  |
| Земли, государственная собственность на которые не разграничена в кадастровом квартале 22:58:030101 | Земли сельскохозяйственного назначения | Администрация МО Чарышского район Алтайского края | -                   | -   | -              | 2294            | C1  | временный отвод – объездная дорога (сервитут)  |
| ИТОГО:  |  |   |                     |   | 1699           | 2294            |   |  |

|            |         |          |        |   |       |  |                         |      |        |
|------------|---------|----------|--------|---|-------|--|-------------------------|------|--------|
|            |         |          |        |   |       | 08172000003230199230001-ПМТ 4  |                         |      |        |
| Изм.       | Кол.уч. | Лист     | № док. | Подпись   | Дата  | Перечень и сведения о площади земельных участков, частей земельных участков, необходимых для размещения и строительства автомобильной дороги | Стадия                  | Лист | Листов |
| Разработал |         | Браун    |        |  | 01.24 |  | П                       | 1    | 1      |
| Проверил   |         | Логинава |        |  | 01.24 |  |                         |      |        |
| ГИП        |         | Попов    |        |   | 01.24 |  |                         |      |        |
|            |         |          |        |   |       |  | ООО<br>"ПроектАвтомост" |      |        |



Перечень координат характерных точек устанавливаемых красных линий

**«Реконструкция автомобильной дороги Н-5803 "Маралиха-Маральи Рожки-Малая Маралиха" с мостом через р.Полушиха на км 16+100 в Чарышском районе»**

Система координат: МСК22

Устанавливаемая красная линия проектируемого объекта «Реконструкция автомобильной дороги Н-5803 "Маралиха-Маральи Рожки-Малая Маралиха" с мостом через р.Полушиха на км 16+100 в Чарышском районе»

| №  | X         | Y          |
|----|-----------|------------|
| 1  | 424555.94 | 2374561.12 |
| 2  | 424574.33 | 2374579.24 |
| 3  | 424589.13 | 2374598.01 |
| 4  | 424577.15 | 2374608.99 |
| 5  | 424561.58 | 2374591.98 |
| 6  | 424541.46 | 2374571.53 |
| 7  | 424537.44 | 2374567.44 |
| 8  | 424506.11 | 2374535.58 |
| 9  | 424517.32 | 2374523.08 |
| 10 | 424552.07 | 2374557.32 |



|        |                |              |                                |          |   |       |  |                        |        |      |        |
|--------|----------------|--------------|--------------------------------|----------|---|-------|--|------------------------|--------|------|--------|
| Инд. № | Подпись и дата | Взам. инв. № | 08172000003230199230001 – ПМТ5 |          |   |       |  |                        | Стадия | Лист | Листов |
|        |                |              | Изм.                           | Кол.уч   | Лист  | № док | Подпись  | Дата                   |        |      |        |
|        |                |              | Разработал                     | Браун    |  | 01.24 | Перечень координат характерных точек красных линий, утвержденных в составе проекта планировки территории для размещения объекта капитального строительства | ООО<br>«Проктавтомост» |        |      |        |
|        |                |              | Проверил.                      | Логинава |  | 01.24 |  |                        |        |      |        |
|        |                |              | ГИП                            | Попов    |   | 01.24 |  |                        |        |      |        |
|        |                |              |                                |          |   |       |  |                        |        |      |        |

**Перечень координат части земельного участка 22:58:000000:795, необходимой для проведения работ по объекту Реконструкция автомобильной дороги Н-5803 "Маралиха-Маральи Рожки-Малая Маралиха" с мостом через р. Полушиха на км 16+100 в Чарышском районе**

*«Реконструкция автомобильной дороги Н-5803 "Маралиха-Маральи Рожки-Малая Маралиха" с мостом через р. Полушиха на км 16+100 в Чарышском районе»*

Система координат: МСК22

| №                        | X         | Y          |
|--------------------------|-----------|------------|
| 22:58:000000:795/чзу1(1) |           |            |
| 1                        | 424555.94 | 2374561.12 |
| 2                        | 424574.33 | 2374579.24 |
| 3                        | 424589.13 | 2374598.01 |
| 4                        | 424577.15 | 2374608.99 |
| 5                        | 424561.58 | 2374591.98 |
| 6                        | 424541.46 | 2374571.53 |
| 7                        | 424545.65 | 2374569.53 |
| 8                        | 424548.32 | 2374567.36 |
| 9                        | 424552.92 | 2374562.85 |
| 1                        | 424555.94 | 2374561.12 |
| 22:58:000000:795/чзу1(2) |           |            |
| 10                       | 424537.44 | 2374567.44 |
| 11                       | 424506.11 | 2374535.58 |
| 12                       | 424517.32 | 2374523.08 |
| 13                       | 424552.07 | 2374557.32 |
| 14                       | 424548.59 | 2374559.96 |
| 15                       | 424544.93 | 2374564.48 |
| 16                       | 424539.94 | 2374567.18 |
| 10                       | 424537.44 | 2374567.44 |


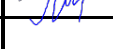
|        |                |              |                                |          |   |       |  |      |        |                         |        |
|--------|----------------|--------------|--------------------------------|----------|---|-------|--|------|--------|-------------------------|--------|
| Инд. № | Подпись и дата | Взам. инв. № | 08172000003230199230001 – ПМТ6 |          |   |       |  |      | Стадия | Лист                    | Листов |
|        |                |              | Изм.                           | Кол.уч   | Лист  | № док | Подпись  | Дата | П      | 1                       | 1      |
|        |                |              | Разработал                     | Браун    |  | 01.24 | Перечень координат образуемых земельных участков, которые будут отнесены к территориям общего пользования или имуществу общего пользования |      |        | ООО<br>«Проектавтомост» |        |
|        |                |              | Проверил.                      | Логинава |  | 01.24 |  |      |        |                         |        |
|        |                |              | ГИП                            | Попов    |   | 01.24 |  |      |        |                         |        |

|              |                |              |
|--------------|----------------|--------------|
| Инв. № подл. | Подпись и дата | Взам. инв. № |
|--------------|----------------|--------------|

II. Перечень и сведения о площади частей земельных участков, на которых планируется установить публичный сервитут с целью проведения строительных работ «Реконструкция автомобильной дороги Н-5803 "Маралиха-Маральби Рожки-Малая Маралиха" с мостом через р.Полушиха на км 16+100 в Чарышском районе» (временный отвод) в соответствии с ч.2 ст. 39.37 Земельного кодекса РФ (устанавливается на время СТРОИТЕЛЬСТВА)

II 1. Перечень и сведения о площади частей земельных участков, на которых планируется установить публичный сервитут с целью размещения площадок для складирования строительных и иных материалов

| №п.п. | Кадастровый номер исходного земельного участка | Условный номер образуемой части земельного участка в границах сервитута | Обозначение на графической части ПМТ – части земельного участка, на которой планируется установить публичный сервитут | Площадь образуемой части, кв.м. | Категория земель исходного земельного участка | Вид разрешенного использования исходного земельного участка | Собственник/Землепользователь  | Местоположение части земельного участка  |
|-------|--|---|---|---------------------------------|---|---|--|--|
| 1     | -  | С1  | :ЗУ1(1) в кадастровом квартале 22:58:030101   | 194                             | Земли сельскохозяйственного назначения        | -   | Земли, государственная собственность, на которые не разграничена в кадастровом квартале 22:58:030101 | Российская Федерация, Алтайский край, район Чарышский, Маралихинский сельсовет |
| 2     |  |   | :ЗУ1(2) в кадастровом квартале 22:58:030101   | 24                              |   |   |  |  |
| 3     |  |   | :ЗУ1(3) в кадастровом квартале 22:58:030101   | 1779                            |   |   |  |  |
| 4     |  |   | :ЗУ1(4) в кадастровом квартале 22:58:030101   | 297                             |   |   |  |  |
|       |  |   |   | 2294                            |   |   |  |  |

|            |         |          |       |   |       |   |                      |      |        |
|------------|---------|----------|-------|---|-------|---|----------------------|------|--------|
|            |         |          |       |   |       | 08172000003230199230001-ПМТ 7   |                      |      |        |
| Изм.       | Кол.уч. | Лист     | №док. | Подпись   | Дата  | Перечень и сведения о площади частей земельных участков, на которых планируется установить публичный сервитут с целью проведения строительных работ | Стадия               | Лист | Листов |
| Разработал |         | Браун    |       |  | 01.24 |   | П                    | 1    | 1      |
| Проверил   |         | Логинава |       |  | 01.24 |   | ООО "Проектавтомост" |      |        |
| ГИП        |         | Попов    |       |   | 01.24 |   |                      |      |        |



**II. Перечень координат устанавливаемых публичных сервитутов с целью проведения строительных работ (временный отвод – устанавливается на время СТРОИТЕЛЬСТВА)**

**II.1. Перечень координат устанавливаемого публичного сервитута с целью размещения площадок для складирования строительных и иных материалов**

Система координат: МСК-22

| № п/п. | X         | Y          |
|--------|-----------|------------|
| :3У1   |           |            |
| 1      | 424595.75 | 2374606.40 |
| 2      | 424574.33 | 2374579.24 |
| 3      | 424555.94 | 2374561.12 |
| 4      | 424559.22 | 2374559.24 |
| 5      | 424574.64 | 2374570.43 |
| 6      | 424577.06 | 2374576.52 |
| 1      | 424595.75 | 2374606.40 |
|        |           |            |
| 7      | 424552.07 | 2374557.32 |
| 8      | 424539.52 | 2374544.95 |
| 9      | 424554.36 | 2374555.72 |
| 7      | 424552.07 | 2374557.32 |
|        |           |            |
| 10     | 424538.27 | 2374568.28 |
| 11     | 424489.40 | 2374518.59 |
| 12     | 424472.51 | 2374501.42 |
| 13     | 424459.20 | 2374490.89 |
| 14     | 424447.16 | 2374510.42 |
| 15     | 424478.10 | 2374533.64 |
| 16     | 424519.88 | 2374565.00 |
| 17     | 424530.04 | 2374573.36 |
| 10     | 424538.27 | 2374568.28 |
|        |           |            |
| 18     | 424533.82 | 2374576.46 |
| 19     | 424554.54 | 2374593.50 |
| 20     | 424566.54 | 2374603.46 |
| 21     | 424578.00 | 2374609.91 |
| 22     | 424561.58 | 2374591.98 |
| 23     | 424541.61 | 2374571.68 |
| 18     | 424533.82 | 2374576.46 |

|        |                |              |
|--------|----------------|--------------|
| Инд. № | Подпись и дата | Взам. инв. № |
|        |                |              |

|                               |          |      |   |         |  |                                       |      |        |
|-------------------------------|----------|------|---|---------|--|---------------------------------------|------|--------|
| 08172000003230199230001-ПМТ 8 |          |      |   |         |  | Стадия                                | Лист | Листов |
| Изм.                          | Кол.уч   | Лист | № док   | Подпись | Дата   | II                                    | 1    | 1      |
| Разработал                    | Браун    |      |  | 01.24   | Перечень координат устанавливаемых публичных сервитутов с целью проведения строительных работ (временный отвод – устанавливается на время СТРОИТЕЛЬСТВА) | <b>ООО</b><br><b>"Проектавтомост"</b> |      |        |
| Проверил.                     | Логинова |      |  | 01.24   |  |                                       |      |        |
| ГИП                           | Попов    |      |   | 01.24   |  |                                       |      |        |






Перечень координат характерных точек границ территории, применительно к которой осуществляется подготовка проекта межевания

**«Реконструкция автомобильной дороги Н-5803 "Маралиха-Маральи Рожки-Малая Маралиха" с мостом через р.Полушиха на км 16+100 в Чарышском районе»**

Система координат: МСК22

*Границы зон планируемого размещения линейного объекта «Реконструкция автомобильной дороги Н-5803 "Маралиха-Маральи Рожки-Малая Маралиха" с мостом через р.Полушиха на км 16+100 в Чарышском районе»*

| №  | X         | Y          |
|----|-----------|------------|
| 1  | 424555.94 | 2374561.12 |
| 2  | 424574.33 | 2374579.24 |
| 3  | 424589.13 | 2374598.01 |
| 4  | 424577.15 | 2374608.99 |
| 5  | 424561.58 | 2374591.98 |
| 6  | 424541.46 | 2374571.53 |
| 7  | 424545.65 | 2374569.53 |
| 8  | 424548.32 | 2374567.36 |
| 9  | 424552.92 | 2374562.85 |
| 1  | 424555.94 | 2374561.12 |
|    |           |            |
| 11 | 424537.44 | 2374567.44 |
| 12 | 424506.11 | 2374535.58 |
| 13 | 424517.32 | 2374523.08 |
| 14 | 424552.07 | 2374557.32 |
| 15 | 424548.59 | 2374559.96 |
| 16 | 424544.93 | 2374564.48 |
| 17 | 424539.94 | 2374567.18 |
| 11 | 424537.44 | 2374567.44 |

|        |                |              |                               |          |   |       |   |                        |        |      |        |
|--------|----------------|--------------|-------------------------------|----------|---|-------|---|------------------------|--------|------|--------|
| Инв. № | Подпись и дата | Взам. инв. № | 08172000003230199230001- ПМТ9 |          |   |       |   |                        | Стадия | Лист | Листов |
|        |                |              | Изм.                          | Кол.уч   | Лист  | № док | Подпись   | Дата                   |        |      |        |
|        |                |              | Разработал                    | Браун    |  | 01.24 | Перечень координат характерных точек границ территории, применительно к которой осуществляется подготовка проекта межевания |                        |        |      |        |
|        |                |              | Проверил.                     | Логинова |  | 01.24 |   |                        |        |      |        |
|        |                |              | ГИП                           | Попов    |  | 01.24 |   |                        |        |      |        |
|        |                |              |                               |          |   |       |   | ООО<br>«Проктавтомост» |        |      |        |